





# Cueva del Milodón

GUÍA TURÍSTICA MONUMENTO NATURAL  
Región de Magallanes y Antártica Chilena





El Monumento Natural Cueva del Milodón es un área silvestre protegida que custodia las cuevas y aleros del cerro Benítez. Sus 189,5 hectáreas contienen vestigios de gran importancia natural y cultural. Se encuentra ubicado en la ruta Y-290, a 25 km de Puerto Natales.



Cueva del medio

## HISTORIA

En 1895, el colono Hermann Eberhard visitó la cueva y descubrió en ella un extraño cuero con gruesos pelos: era la piel de un animal extinto llamado milodón. A partir de este hallazgo, la Cueva del Milodón y sus alrededores se convirtieron en una rica fuente de evidencias para conocer el pasado de la Patagonia y de la humanidad.

En 1968, el área fue declarada Monumento Histórico por el Ministerio de Educación, y en 1993 se incorporó al Sistema de Áreas Protegidas del Estado como Monumento Natural. Actualmente es administrado por CONAF.

## LEONA Y FAUNA

En el área están respresentados tres grupos vegetales característicos de la Patagonia: Los antiguos bosques de lengas, fitres y coigüe de Magallanes; las zonas de matorrales, donde destacan arbustos como calafate, chilco y leñadura; y las praderas creadas con fines ganaderos.

En estos parajes encontrarás también delicadas flores como orquídeas y capachitos.

La fauna del sector incluye mamíferos como zorro gris, puma, chingue y liebre. También podrás observar diversas aves, como águilas, pitios, loicas y cometocino.



Lenga



Chilco



Pitio



Capachito



Cometocino patagón



Orquídea araucana



Loica



Zorro gris



Chingue

## RECORRIDOS Y ATRACTIVOS

No olvides visitar [www.cuevadelmilodon.cl](http://www.cuevadelmilodon.cl) y descargar las audioguías gratuitas para convertir tu recorrido en una experiencia inolvidable.

### 1. Sendero cueva Grande

Cuenta con 350 m de sendero inclusivo diseñado para personas con dificultades de desplazamiento.

En él podrás visitar la cueva del Milodón y conocer sus secretos a través de paneles que te contarán la historia de rocas, animales y hombres.

### 2. Sendero mirador


De 650 m, te llevará al mirador ubicado sobre el techo de la cueva del Milodón. Desde esa altura apreciarás el paisaje del seno de Última Esperanza, así como las majestuosas montañas y glaciares que lo rodean. También serás testigo de las huellas que el agua y el hielo dejaron en este paisaje.

### 3. Sendero cuevas y aleros

Son 4.270 m de recorrido por zonas de bosques y matorrales. Comienza en la silla del diablo, un enorme bloque de roca que ofrece cautivantes vistas. Luego, bordearás el cerro Benítez para conocer la cueva chica y cueva del medio, sitios de importantes hallazgos arqueológicos y paleontológicos. A continuación, la ruta se une con el Sendero mirador para contemplar el paisaje patagónico. Finalmente, llegarás a la cueva del Milodón, la mayor caverna de Magallanes y uno de los sitios paleontológicos más importantes de América del Sur.



Silla del diablo



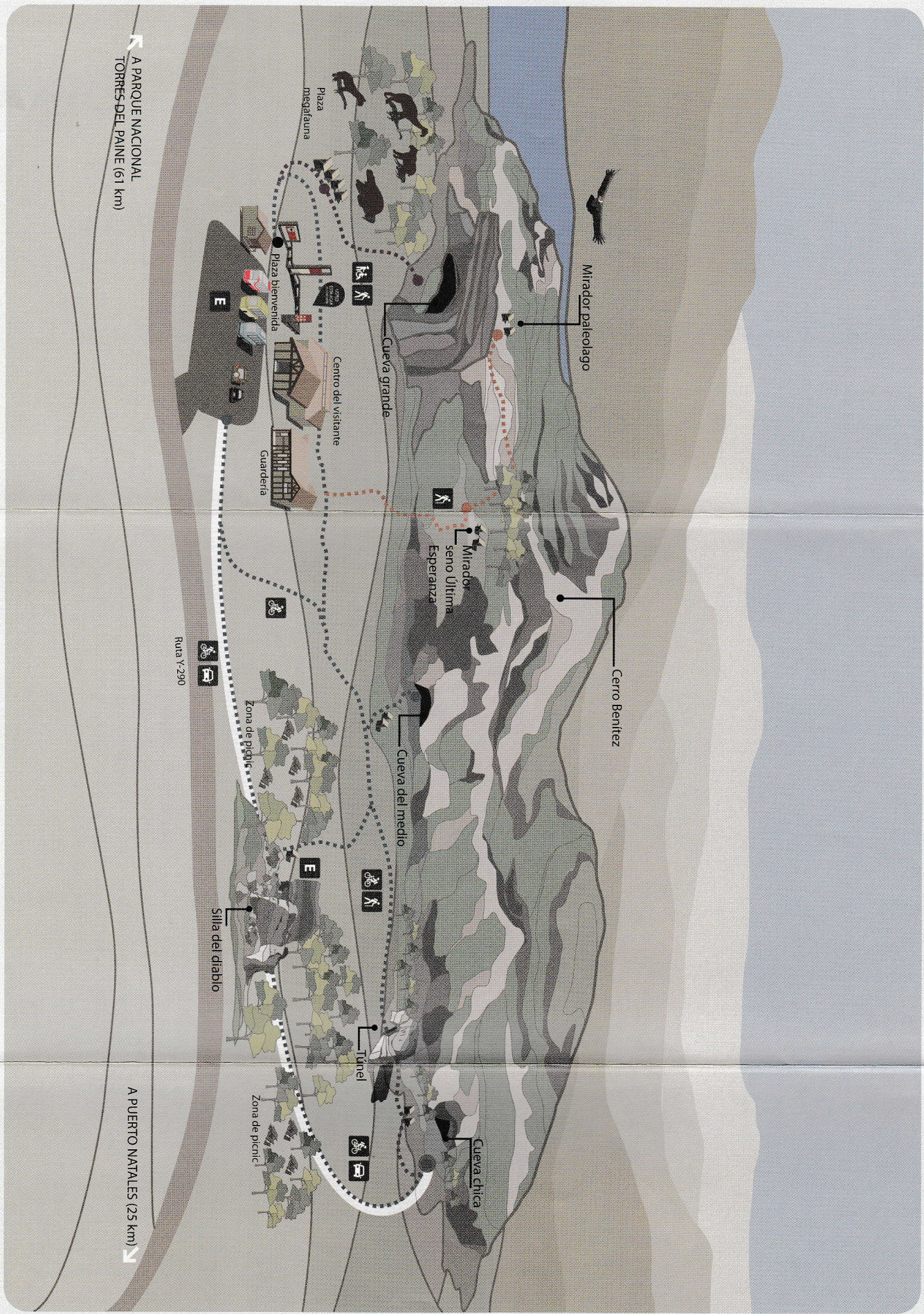
Sendero cueva chica



Sendero milodón



# MONUMENTO NATURAL CUEVA DEL MILODÓN



## SIMBOLOGO

- Sendero cueva g (1 hora)
- Sendero mirador (45 minutos)
- Sendero cuevas (3 a 4 horas)
- Camino vehicula
- Mirador
- Cueva
- Ciclismo
- Flora y fauna
- Audi
- Cam
- Zona
- Form geolc
- Cent Inform
- Baños
- Sentc Includ
- Acceso vehicular
- Cent Inform