




Villarrica

PARQUE NACIONAL PATI O N A L V I L L A R R I C A



► *Guia de Senderos
Guide of Trails*



*una belleza natural...
a natural beauty...*






Ubicación

Location

El Parque Nacional Villarrica está ubicado entre los 39°21' de latitud sur y los 71°27' y 72°03' de longitud oeste. Ubicado en la Provincia de Cautín y Valdivia, comunas de Pucón, Villarrica, Curarrehue y Panguipulli en la IX región. Su año de creación data de 1940, con una superficie de 63.000 hectáreas.

CLIMA.

Se caracteriza por las lluvias entre marzo y agosto, que varían entre los 2.500 y 3.500 mm. Las nevaciones alcanzan 2 m. de altura. Entre enero y marzo, las temperaturas mínimas alcanzan los 9°C y las máximas fluctúan entre 20° y 23°C, las más bajas se registran entre mayo y agosto y son de 4°C.



SENDERO LAGOS ANDINOS
LAKES ANDINOS TRAIL

Villarrica National Park is located between latitude 39°21' south and 71°27' and 72°03' longitude west in the Provinces of Cautín and Valdivia, including the communities of Pucón, Villarrica, Curarrehue and Panguipulli in the ninth region. It was founded in the year 1940 and covers 63,000 hectares.

CLIMATE

The weather can be described as rainy between March and August and rainfall can vary anywhere from 2,500 to 3,500 mm. Snowfall can reach up to 2 meters. From January to March the minimum temperature can reach 9°C and the maximum fluctuates between 20° and 23°C, while the lowest temperatures are registered in the months of May through August reaching 4°C.

WAYS OF ACCESS

Via Temuco, route 5, Freire-Villarrica-Pucón, Rucapillán district, 120 Km, 1½ hour drive.

Via Pucón-Palguín, Bajo-Palguín Termas, Chinay district, 150 Km, 2 hour drive.


Via Pucón-Curarrehue, Puesco district, 56 Km, 1½ hour drive.

VIAS DE ACCESO

Por Temuco, ruta 5, Freire-Villarrica-Pucón, Sector Rucapillán 120 Km.; 1.30 hr. de viaje.

Por Pucón-Palguín, Bajo-Termas de Palguín-Sector Chinay, 150 Km.; 2 hrs. de viaje.

Pucón-Curarrehue-Sector Puesco, 56 Km.; 1.30 hr. de viaje.



Zona de camping

Camping zone

Sector Quetrupillán: Area Chinay: Se ubica a 6 Km de la guardería del sector con 20 sitios.

Sector Puesco: Al lado de la guardería existen 5 sitios: Se usan indistintamente para acampar y merienda.

Administración del área: La sede administrativa de este Parque Nacional se localiza en Pucón, calle O'Higgins 669 oficina 102.

Oficina de Guardaparque: Sector Rucapillán: Se ubica a 8 Km de Pucón, camino al Volcán Villarrica.

Sector Quetrupillán o Chinay: Se ubica a 36 Km de Pucón.

Sector Puesco: Se ubica a 56 Km de Pucón y a 25 de Curarrehue que es el pueblo más cercano.



ARAUCARIA HEMBRA / ARAUCARIA FEMALE

natural lifestyle



Quetrupillán district-Chinay area: This is 6 Km from the guardhouse and has 20 campsites.

Puesco district: There are 5 campsites near the guardhouse that can be used for camping or merienda.

Administrative office: The administrative headquarters for this national park is located at 669 O'Higgins street, office 102.

Park Rangers office: Rucapillán district office is located 8 Km from Pucón on the road to the volcano.

Quetrupillán or Chinay district: This is located 36 Km from Pucón.

Puesco district: This is the closest town and is located 56 Km from Pucón and 25 from Curarrehue.





Bellezas Naturales

Scenic Beauty



ZORRO CHILLA

RELIEVE


Su topografía es típica de la cordillera andina caracterizada por altas cumbres y terrenos divididos por quebradas de pendientes abruptas. La altitud varía de 600 a 3.747 m s.m. Las cumbres más altas existentes corresponden a los volcanes Lanín (ubicado en el límite con Argentina, 3.747 m s.m.), Rucapillán (2.847 m s.m.) y Quetrupillán (2.360 m s.m.), actualmente extinguidos.

HIDROGRAFÍA

La red hídrica del área otorga gran belleza a este Parque, presentando importantes cuerpos de agua tales como río Trancura, río Palguín, Laguna de los Patos o Azul, Laguna Avutardas, Quilleihue y numerosos esteros.



CARPINTERO NEGRO



SALTO PICHILLANCAHUE
PICHILLANCAHUE WATERFALL

SITIOS DE MAYOR BELLEZA ESCENICA

El volcán Villarrica es una de las mayores atracciones de este parque, además existen otros como: Quetrupillán, Lanín (ubicado en el límite con Argentina) y Quinquilil; el cerro Las Peinetas; el lago Quilleihue y la vertiente Las Mellizas. Su flora y fauna es variada, encontrando Araucarias, raulí, mañío de hoja larga, lenga, canelo andino, coipo, carpintero negro, zorro chilla, tagua común, pato rana pico ancho, pato real.

TOPOGRAPHY

This is typical terrain of the Andean Mountains with high peaks and steep gorges. The altitude varies from 600 to 3,747 meters. The highest peaks are Lanín volcano at 3,747 meters, on the Argentinean border, Rucapillán at 2,847 meters and Quetrupillán at 2,360 meters. All are presently extinct.

HYDROGRAPHY

The system of lakes and rivers running through this park are what make it so beautiful. Important bodies of water can be found such as Río Trancura, Río Palguín, Laguna de los Patos o Azul, Laguna Avutardas, Quilleihue and numerous streams.

SCENIC SITES

The Villarrica volcano is one of the major attractions in this park along with others such as Quetrupillán, Lanín (on the Argentinean border) and Quinquilil. There is also the Las Peinetas hill, Lake Puelleihue and Las Mellizas springs. There is very diverse flora and fauna including Araucarias, Raulí, large leaf Mañío, Lenga, Andean Canelo, Coipo (a type of beaver), Carpintero Negro (black woodpecker), Zorro Chilla (fox), Tagua Común, Pato Rana Pico Ancho, Pato Real (all species of ducks).